

Voortgangsrapportage








Uitvoeringsplan visie 2030








Recreatieschap GAB







September 2023

- UP-dashboard jaarlijkse evaluatie (3^{de} bestuursronde)
- Bijlage bij najaarsrapportage
- Ivm weergave voor gehele project leidt presenteren van kolommen met budgetten door langere doorlooptijd tot verwarring en minder overzichtelijkheid
- Uitleg kleuren:
 - Loopt volgens laatst vastgestelde planning
 - Loopt niet volgens planning + vermelding reden + risico
 - Nog niets te melden



Project UP	Project	Loopt volgens planning	Doel	Eindresultaat	Wat hebben we gedaan?	Wat gaan we doen in 2024?
1	Beheerzoning 		<ul style="list-style-type: none"> • Vertaling visie 2030 naar het dagelijks beheer • Inspelen op NNN • Ecologische verbindingen • Transparantie onderhoud gebied 	<ul style="list-style-type: none"> • Plan beheerzoning 	<ul style="list-style-type: none"> • Input opgehaald aan de gebiedstafel • In projectgroep verband plan opgesteld • Plan is klaar t.b.v. AB Q4 	<ul style="list-style-type: none"> • Indien het AB dit besluit: • uitwerken beheerzoning in beheersystematiek • Aandacht voor ecologische verbindingen buiten GAB
2	Actieparcoursen 		<ul style="list-style-type: none"> • Bevorderen beweging en sport 	<ul style="list-style-type: none"> • Ontwerpplan actieparcoursen met bike experience en beachpark 	<ul style="list-style-type: none"> • Plan van aanpak opgesteld • Diverse gesprekken beachpark en bike experience 	<ul style="list-style-type: none"> • Inventarisatie ontbrekende routes wandelaars, fietsers, paardrijders en mtb-ers • Participatie doelgroepen gebiedstafel • Plan maken • Vervolgstappen beachpark en bike experience
3	gebiedsmarketing 		<ul style="list-style-type: none"> • Identiteitsbepaling en gebiedsmarketing na gereedkomen visie 	<ul style="list-style-type: none"> • Marketingplan 		<ul style="list-style-type: none"> • vanaf 2027
4	Energie en klimaat 		<ul style="list-style-type: none"> • Bijdragen aan energietransitie en klimaatadaptatie 	<ul style="list-style-type: none"> • Uitwerking iom gemeenten voor diverse deelaspecten, waaronder zonnepanelen op parkeerplaatsen 	<ul style="list-style-type: none"> • Meegewerkt aan pilot dubbel grondgebruik HHNK • Idem gebiedsverkenning zonnenvelden gemeente Dijk en waard • Sterke afhankelijkheid van RES 	<ul style="list-style-type: none"> • Businesscase zonnepanelen op parkeerplaatsen • Inspelen op ontwikkelingen vanuit de omgeving

Project UP	Project	Loopt volgens planning	Doel	Eindresultaat	Wat hebben we gedaan?	Wat gaan we doen in 2024?
5	Omgevingsplan 		Planologisch mogelijk maken ontwikkelingen visie 2030	Vergunde ontwikkelingen voor openbaar gebied en uitgiftelocaties	Diverse overleg beide gemeenten Verkenning MER Onderzoek cumulatieve effecten verkeer, stikstof en ecologie (in uitvoering)	Handleiding planologie, vergunningen en onderzoeken
6	Extra inkomsten 		Kansen en mogelijkheden voor extra inkomsten, bovenop de target vanuit de visie 2030	Realistische voorstellen voor extra inkomsten	Hoewel het project pas na de uitwerking van de deelgebieden start, is hier continu aandacht voor en zijn er inmiddels diverse nieuwe inkomsten gerealiseerd: evenementen (€ 90.000) en erfpachten (€ 71.000) (prijspeil 2025)	Vanaf 2026.
7	Ontvangstgebied Noord 		Ontwikkelen noordelijk ontvangstgebied inclusief Beachpark	Upgrading inrichting en voorzieningen ontvangstgebied. Toevoeging recreatieaanbod via bedrijven, passend bij het doelgroepprofiel	Marktverkenning AB-presentatie Gesprekken gegadigde beachpark Idem bestaande horeca	Gebiedsplattegrond/verbeeldingen kostenraming Gebiedstafel Uitgifteprocedure
8	Ontvangstgebied Zuid 		Ontwikkelen zuidelijk ontvangstgebied	Upgrading inrichting en voorzieningen ontvangstgebied. Toevoeging recreatieaanbod via bedrijven, passend in het doelgroep profiel	Marktverkenning AB-presentatie gesprek bestaande horeca	Marktconsultatie Gebiedsplattegrond/verbeeldingen kostenraming Gebiedstafel Uitgifteprocedure

Project UP	Project	Loopt volgens planning	Doel	Eindresultaat	Wat hebben we gedaan?	Wat gaan we doen in 2024?
9	Diepsmeer-evenementen-terrein (Wagenweg) 		Verruimen gebied en meer divers gebruik evenemententerrein en recreatieve mogelijkheden Diepsmeerpolder	Uitbreiding recreatiemogelijkheden en natuur en vestiging diverse recreatiebedrijven	Visieschets voorlopig vastgesteld Voorlopige kostenraming Diverse gesprekken met zittende ondernemers Presentatie aan ondernemers & evenementenorganisaties Afstemming met evenementen Div. overleg bike experience + vertraging agv initiatief bike exp.	Besluitvorming visieschets AB Q4, incl. bike exp. Gebiedstafel Informeren omwonenden kostenraming VO/DO, vergunningen Realisatie (2025)
10	Koele krekken/Nauertogt 		Ontwerpen natuur- en landschapszone Nauertogt (incl. Geestmerloo)	Waardevol overgangsgebied stad- Geestmerambacht met goede verbindingen en enkele recreatiebedrijven	Startnotitie opgesteld Overleg gem. Alkmaar Contacten Geestmerloo: inbreien natuurbegraafplaats	Opstellen visieschets Gebiedstafel Overleg aanwonenden Grondzaken kostenraming
11	Kanaaldijk 1 		Vervolgontwikkeling locatie Kanaaldijk 1 (Wagenweg 28)	Passende invulling, gericht op recreatie	Besloten is het tijdelijk contract nog 5 jaar door te zetten tot 2030	In 2028 werken aan een definitieve invulling van de locatie
12	De Groene Loper 		Ontwerp verbindingen natuur, varen, wandelen en fietsen	Waardevolle verbindingen- en uitloopzone voor mens en dier, deels onderdeel van de NNN	Uitgebreid overleg met gemeente en provincie Visieschets en uitvoeringsbudget recreatie vastgesteld door AB Gebiedstafel en inloopavond NNN-procedure Samenwerking gemeente bij vaarverbinding Diverse grondtransacties	Subsidie ecodeel bij provincie aanvragen VO/DO afronden, vergunningen Grondverwerving Planvorming DGL-west Realisatie (2025)

Project UP	Project	Loopt volgens planning	Doel	Eindresultaat	Wat hebben we gedaan?	Wat gaan we doen in 2024?
13	Park van Luna 		Ontwikkelen ontvangst- en belevingsgebied Park en Strand van Luna	Opgewaardeerd ontvangstgebied waar het goed toeven is	Diverse gesprekken FG Groep en Skeef	Start in 2025
14	Park van Luna-oost 		Ontwikkelpunten oostelijk deel Park van Luna	samenhangend plan voor vervolgonwikkeling van drie locaties in het oostelijk deel van het Park van Luna: evenemententerrein Huygendijkbos, ontwikkellocatie Jan Glijnisweg en ontwikkellocatie Poldergemaal	oriënterend gesprek poldergemaal	Start in 2026